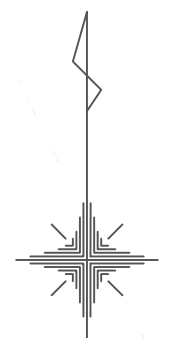
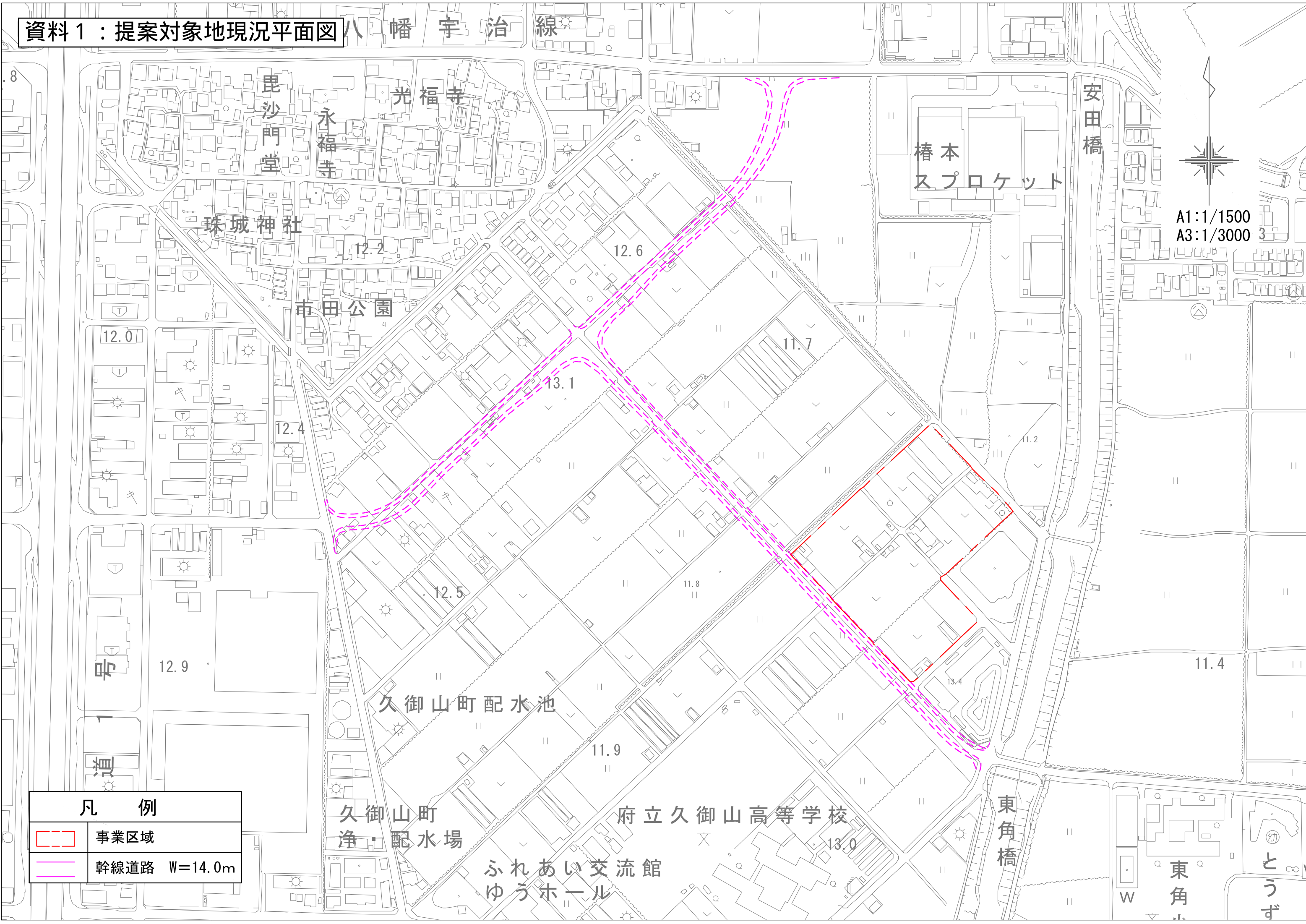




資料1：提案対象地現況平面図

八幡宇治線



A1:1/1500  
A3:1/3000

| 凡 例   |              |
|---|--------------|
|  | 事業区域         |
|  | 幹線道路 W=14.0m |

久御山町  
浄・配水場

府立久御山高等学校

ふれあい交流館  
ゆうホール

東角橋

東角

とうず

8

12.0

12.4

12.9

珠城神社

市田公園

永福寺

光福寺

久御山町配水池

11.9

12.6

13.1

11.7

11.8

13.0

椿本  
スプロケット

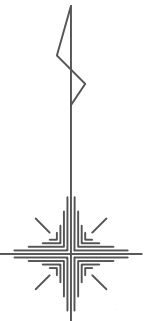
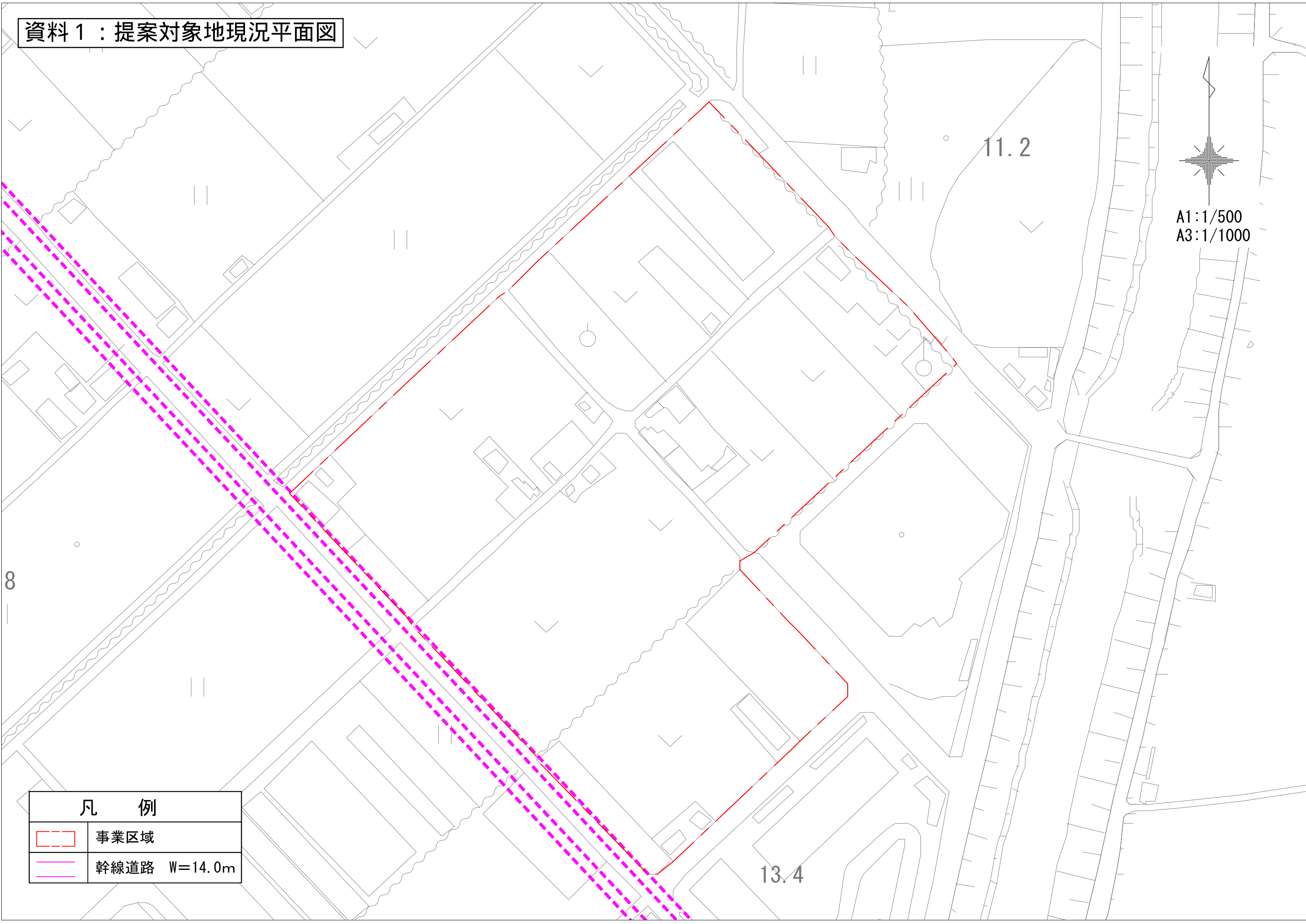
11.2

11.4

安田橋



W

資料 1 : 提案対象地現況平面図



A1:1/500  
A3:1/1000

凡 例

|   |              |
|---|--------------|
|  | 事業区域         |
|  | 幹線道路 W=14.0m |