



Mức độ của ngập lụt

Mức độ toàn bộ 2 tầng đều bị ngập nước

Mức độ mà tầng 2 cũng bị ngập nước 5,0m

Mức độ ngập của tầng 1 tính từ sàn 3,0m

Mức độ ngập dưới sàn 0,5m



Chú thích

Độ sâu ước tính khi bị ngập (theo bậc)

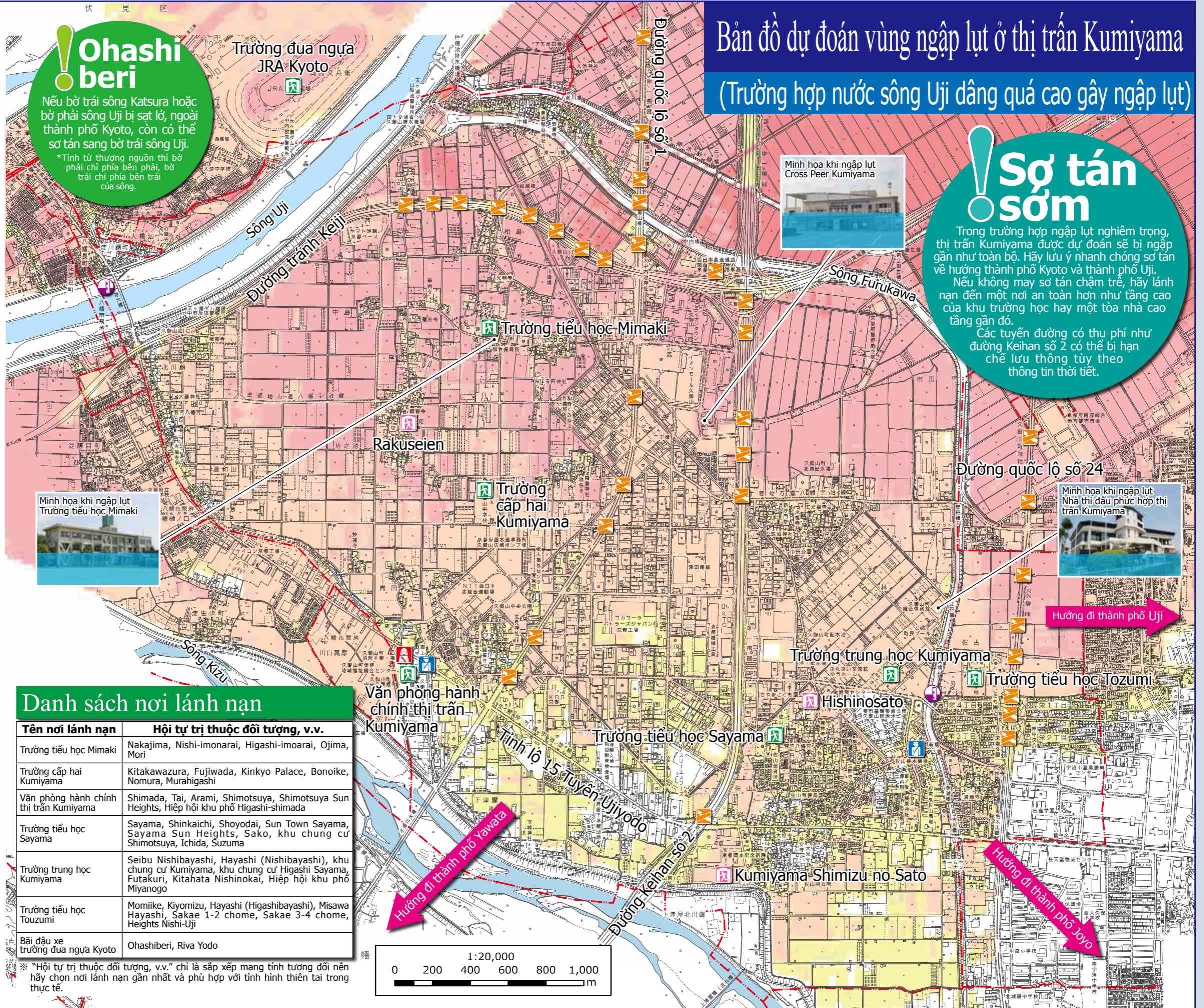
- Khu vực từ 5,0m trở lên
- Khu vực từ 3,0 đến dưới 5,0m
- Khu vực từ 0,5 đến dưới 3,0m
- Khu vực dưới 0,5m
- Ranh giới thành phố
- Nơi lánh nạn
- Nơi lánh nạn phức lợi
- Sở cứu hỏa
- Đồn cảnh sát
- Trạm quản trắc mực nước
- Đường ngầm (Đường ngầm dưới lòng đất)

(1) Đây là bản đồ dự đoán vùng ngập lụt của sông Uji được lập bởi văn phòng quản lý sông ngòi Yodogawa của Cục phát triển vùng Kinki thuộc Bộ đất đai, Hạ tầng, Giao thông và Du lịch dựa trên quy định của Luật phòng chống lũ lụt. (Bộ đất đai, Hạ tầng, Giao thông và Du lịch công bố tháng 6 năm 2017)

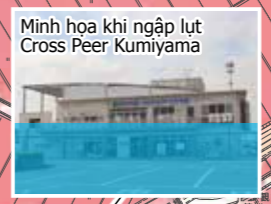
(2) Khu vực ngập và mực nước ngập được mô phỏng theo luồng sông và điều kiện kiểm soát của đập tại thời điểm lập bản đồ này. Ngoài ra, lượng mưa được giả định là lượng mưa lớn nhất có thể xảy ra (360 mm/24 giờ). *Sông Kizu được mô phỏng với lượng mưa 358 mm/12 giờ và sông Katsura được mô phỏng với lượng mưa 341 mm/12 giờ.

(3) Mô phỏng này không tính đến tình trạng ngập lụt ở các nhánh sông hoặc lụt trong nội đô.

(4) Thiết lập từ dữ liệu khảo sát laser trên không (thu được năm 2013). Do địa hình thực tế có độ cao thấp khác nhau nên có thể xảy ra sai số.



Ohashi beri
 Nếu bờ trái sông Katsura hoặc bờ phải sông Uji bị sạt lở, ngoài thành phố Kyoto, còn có thể sơ tán sang bờ trái sông Uji.
 *Tính từ thượng nguồn thì bờ phải chỉ phía bên phải, bờ trái chỉ phía bên trái của sông.



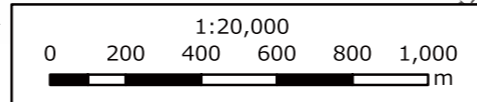
Sợ tán sớm
 Trong trường hợp ngập lụt nghiêm trọng, thị trấn Kumiyama được dự đoán sẽ bị ngập gần như toàn bộ. Hãy lưu ý nhanh chóng sơ tán về hướng thành phố Kyoto và thành phố Uji. Nếu không may sơ tán chậm trễ, hãy lánh nạn đến một nơi an toàn hơn như tầng cao của khu trường học hay một tòa nhà cao tầng gần đó.
 Các tuyến đường có thu phí như đường Keihan số 2 có thể bị hạn chế lưu thông tùy theo thông tin thời tiết.



Danh sách nơi lánh nạn

Tên nơi lánh nạn	Hội tự trị thuộc đối tượng, v.v.
Trường tiểu học Mimaki	Nakajima, Nishi-imonarai, Higashi-imoarai, Ojima, Mori
Trường cấp hai Kumiyama	Kitawazura, Fujiwada, Kinkyo Palace, Bonoike, Nomura, Murahigashi
Văn phòng hành chính thị trấn Kumiyama	Shimada, Tai, Arami, Shimotsuya, Shimotsuya Sun Heights, Hiệp hội khu phố Higashi-shimada
Trường tiểu học Sayama	Sayama, Shinkaichi, Shoyodai, Sun Town Sayama, Sayama Sun Heights, Sako, khu chung cư Shimotsuya, Ichida, Suzuma
Trường trung học Kumiyama	Seibu Nishibayashi, Hayashi (Nishibayashi), khu chung cư Kumiyama, khu chung cư Higashi Sayama, Futakuri, Kitahata Nishinokai, Hiệp hội khu phố Miyanogo
Trường tiểu học Touzumi	Momiike, Kiyomizu, Hayashi (Higashibayashi), Misawa Hayashi, Sakae 1-2 chome, Sakae 3-4 chome, Heights Nishi-Uji
Bãi đầu xe trường đua ngựa Kyoto	Ohashiberi, Riva Yodo

* "Hội tự trị thuộc đối tượng, v.v." chỉ là sắp xếp mang tính tương đối nên hãy chọn nơi lánh nạn gần nhất và phù hợp với tình hình thiên tai trong thực tế.





Mức độ của ngập lụt

Mức độ toàn bộ 2 tầng đều bị ngập nước

Mức độ mà tầng 2 cũng bị ngập nước 5,0m

Mức độ ngập của tầng 1 tính từ sàn 3,0m

Mức độ ngập dưới sàn 0,5m



Chú thích

Độ sâu ước tính khi bị ngập (theo bậc)

- Khu vực từ 5,0m trở lên
- Khu vực từ 3,0 đến dưới 5,0m
- Khu vực từ 0,5 đến dưới 3,0m
- Khu vực dưới 0,5m
- Ranh giới thành phố
- Nơi lánh nạn
- Nơi lánh nạn phức lợi
- Sở cứu hỏa
- Đồn cảnh sát
- Trạm quản trắc mực nước
- Đường ngầm (Đường ngầm dưới lòng đất)

Đường ngầm là gì

Là chỉ các đường đi phía dưới các nơi giao cắt của đường sắt và đường bộ nên thấp hơn mặt đất xung quanh, có cấu trúc địa hình dễ bị nước mưa đọng lại.

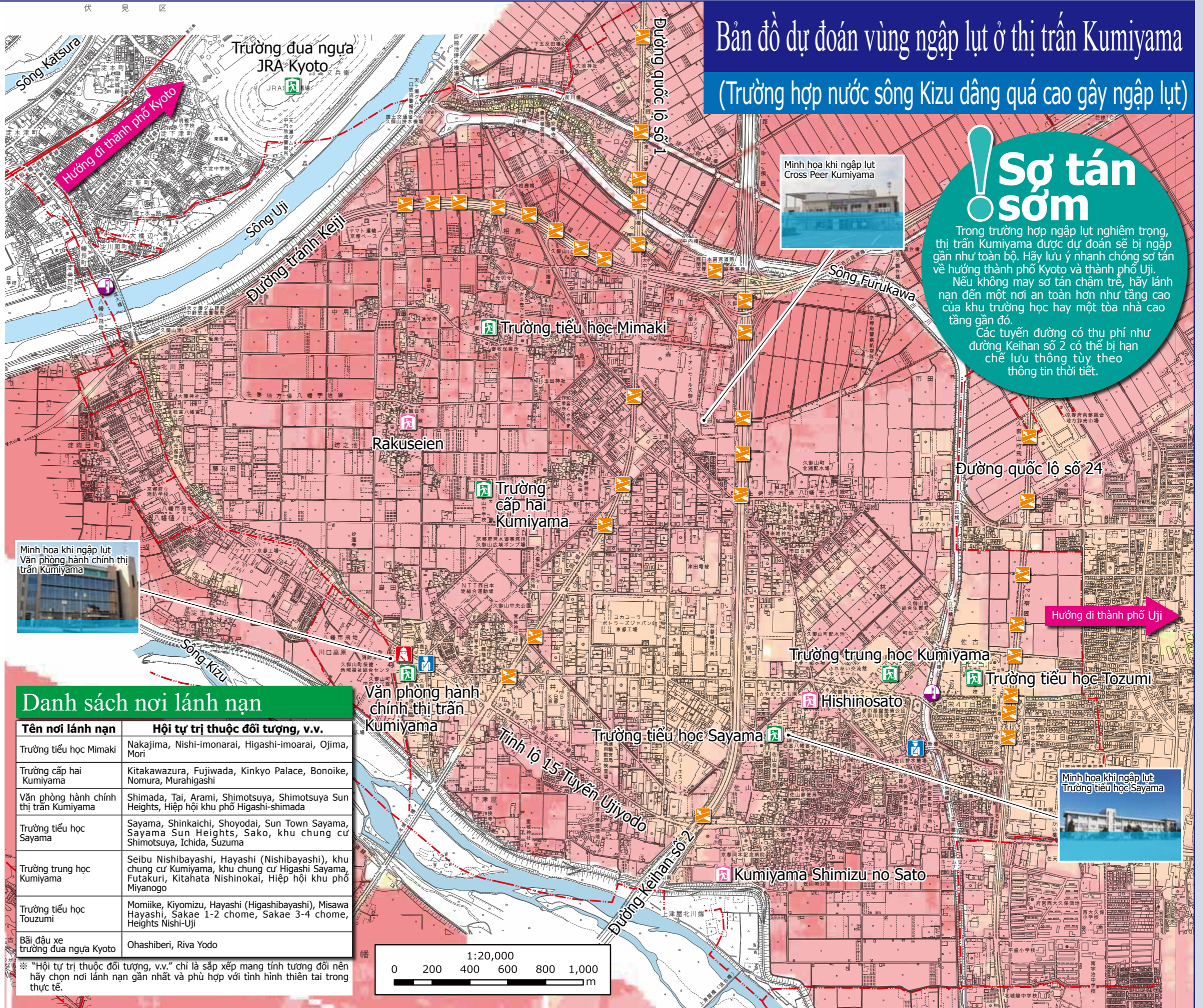
Trong những năm gần đây, trên khắp cả nước đã xảy ra nhiều sự cố như xe bị ngập nước do hầm bị ngập khi có mưa lớn liên tục, v.v.



Đường ngầm khi bình thường



Đường ngầm khi ngập lụt



Danh sách nơi lánh nạn

Tên nơi lánh nạn	Hội tự trị thuộc đối tượng, v.v.
Trường tiểu học Mimaki	Nakajima, Nishi-imonarai, Higashi-imoarai, Ojima, Mori
Trường cấp hai Kumiyama	Kitakawazura, Fujiwada, Kinkyo Palace, Bonoike, Nomura, Murahigashi
Văn phòng hành chính thị trấn Kumiyama	Shimada, Tai, Arami, Shimotsuya, Shimotsuya Sun Heights, Hiệp hội khu phố Higashi-shimada
Trường tiểu học Sayama	Sayama, Shinkaichi, Shoyodai, Sun Town Sayama, Sayama Sun Heights, Sako, khu chung cư Shimotsuya, Ichida, Suzuma
Trường trung học Kumiyama	Seibu Nishibayashi, Hayashi (Nishibayashi), khu chung cư Kumiyama, khu chung cư Higashi Sayama, Futakuri, Kitahata Nishinokai, Hiệp hội khu phố Miyanogo
Trường tiểu học Tozumi	Momiike, Kiyomizu, Hayashi (Higashibayashi), Misawa Hayashi, Sakae 1-2 chome, Sakae 3-4 chome, Heights Nishi-Uji
Bãi đầu xe trường đua ngựa Kyoto	Ohashiberi, Riva Yodo

※ "Hội tự trị thuộc đối tượng, v.v." chỉ là sắp xếp mang tính tương đối nên hãy chọn nơi lánh nạn gần nhất và phù hợp với tình hình thiên tai trong thực tế.